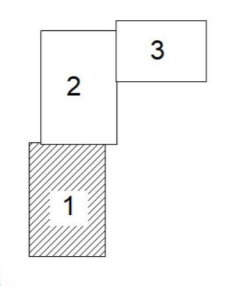


Линия сводки с листом 2



Муниципальный район Сергиевский
сельское поселение Сергиевск

Схема расположения листов:

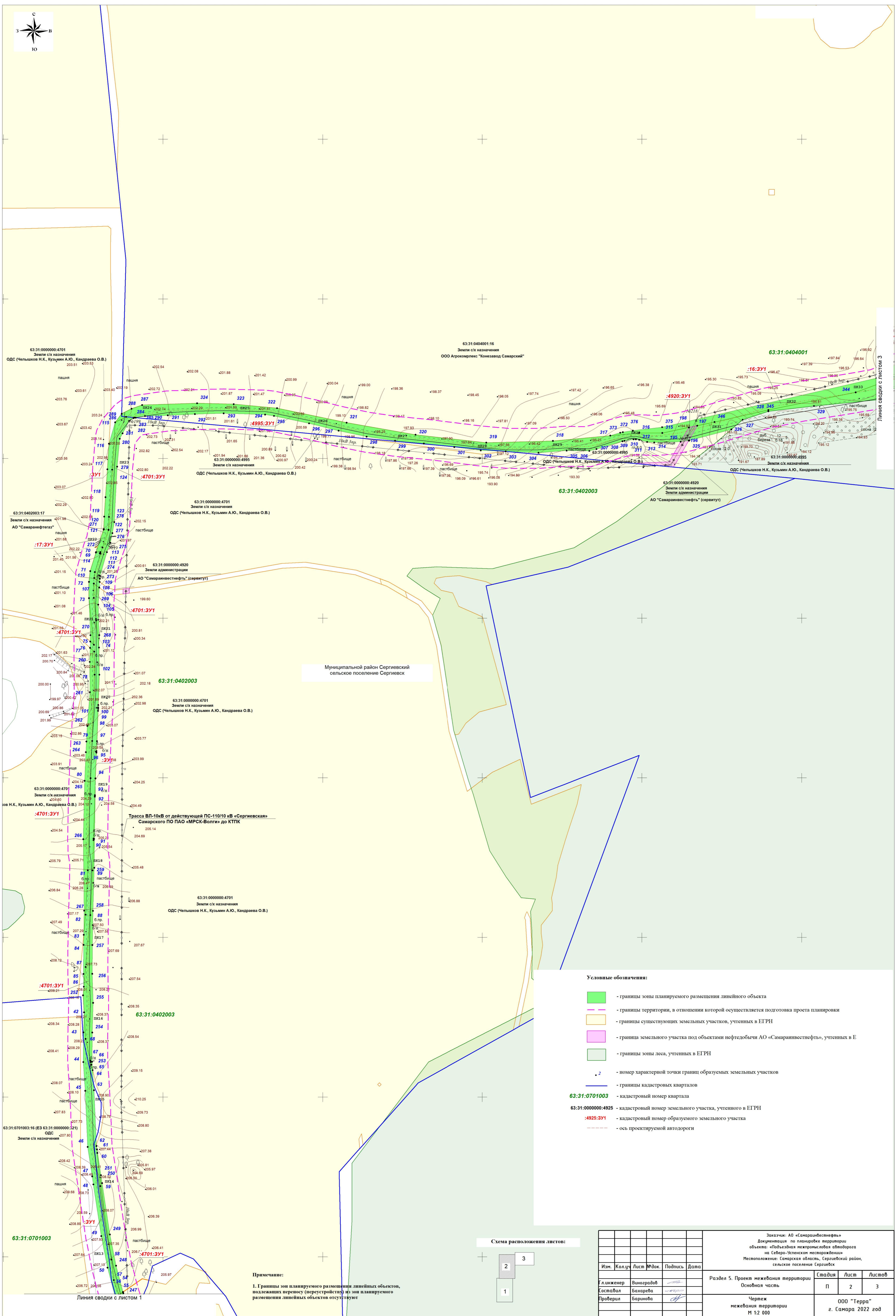
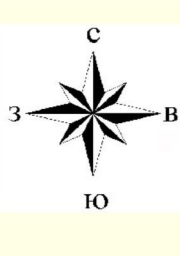


Условные обозначения:

- границы зоны планируемого размещения линейного объекта
- границы территории, в отношении которой осуществляется подготовка проекта планировки
- границы существующих земельных участков, учтенных в ЕГРН
- граница земельного участка под объектами нефтедобычи АО «Самаринвестнефть», учтенных в ЕГРН
- границы зоны леса, учтенных в ЕГРН
- номер характерной точки гранич образуемых земельных участков
- границы кадастровых кварталов
- кадастровый номер квартала
- кадастровый номер земельного участка, учтенного в ЕГРН
- кадастровый номер образуемого земельного участка
- ось проектируемой автодороги

Примечание:
1. Границы зон планируемого размещения линейных объектов, подлежащих переносу (перестройке) из зон планируемого размещения линейных объектов отсутствуют

				Заказчик: АО «Самаринвестнефть» Документация по планировке территории объекта: «Линейная межрайонная автодорога на Сибирь-Испания несоразмерная» Местоположение: Самарская область, Сергиевский район, сельское поселение Сергиевск		
Изм.	Кол.	Лист	№ док.	Подпись	Дата	
Г. инженер	Виноградов					Раздел 5. Проект межевания территории
Составил	Бахарова					Основная часть
Проверил	Барнова					Чертеж межевания территории
						М 1:2 000
						000 "Терра"
						г. Самара 2022 год

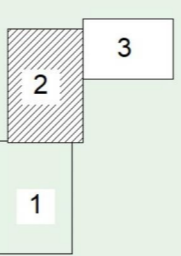


Линия сводки с листом 3

Условные обозначения:

- границы зоны планируемого размещения линейного объекта
- границы территории, в отношении которой осуществляется подготовка проекта планировки
- границы существующих земельных участков, учтенных в ЕГРН
- граница земельного участка под объектами нефтедобычи АО «Самаринвестнефть», учтенных в Е
- границы зоны леса, учтенных в ЕГРН
- 2 - номер характерной точки границ образуемых земельных участков
- границы кадастровых кварталов
- кадастровый номер квартала
- кадастровый номер земельного участка, учтенного в ЕГРН
- кадастровый номер образуемого земельного участка
- ось проектируемой автодороги

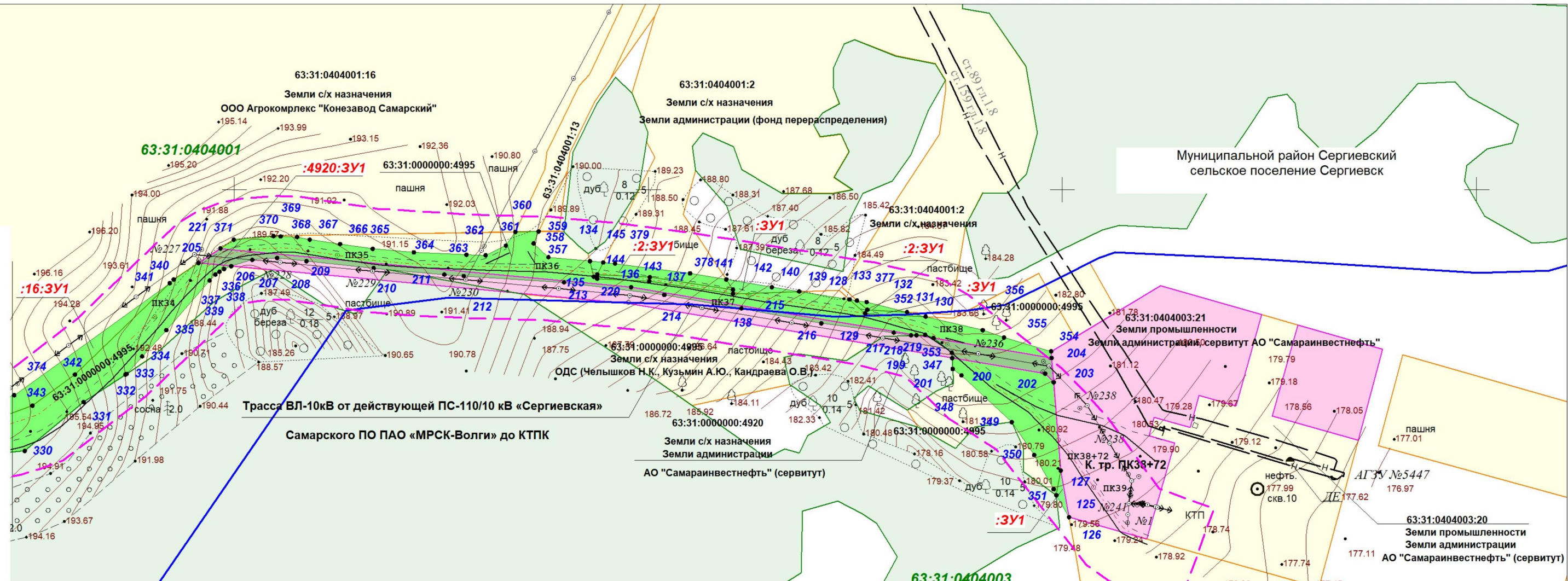
Схема расположения листов:



Примечание:
1. Границы зон планируемого размещения линейных объектов, подлежащих переносу (перестройке) из зон планируемого размещения линейных объектов отсутствуют

Заказчик: АО «Самаринвестнефть» Документация по планировке территории объекта: «Подъездная межпроектная автодорога на Северо-Успенском месторождении» Местоположение: Самарская область, Сергиевский район, сельское поселение Сергиевск			
Изм.	Кол.ч.	Лист	№ док.
Ген.инженер	Виноградов		
Косовил	Бахарева		
Проверил	Баринева		
Раздел 5. Проект межевания территории Основная часть			
Стандия	Лист	Листов	
П	2	3	
Чертеж межевания территории М 1:2 000			
ООО «Терра» г. Самара 2022 год			

Линия сводки с листом 2



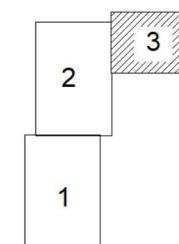
Условные обозначения:

- границы зоны планируемого размещения линейного объекта
- границы территории, в отношении которой осуществляется подготовка проекта планировки
- границы существующих земельных участков, учтенных в ЕГРН
- граница земельного участка под объектами нефтедобычи АО «Самаринвестнефть», учтенных в ЕГРН
- границы зоны леса, учтенных в ЕГРН
- 2 - номер характерной точки границ придорожной полосы
- границы кадастровых кварталов
- 63:31:0701003** - кадастровый номер квартала
- 63:31:0000000:4925** - кадастровый номер земельного участка, учтенного в ЕГРН
- :4925:3У1** - кадастровый номер образуемого земельного участка
- ось проектируемой автодороги


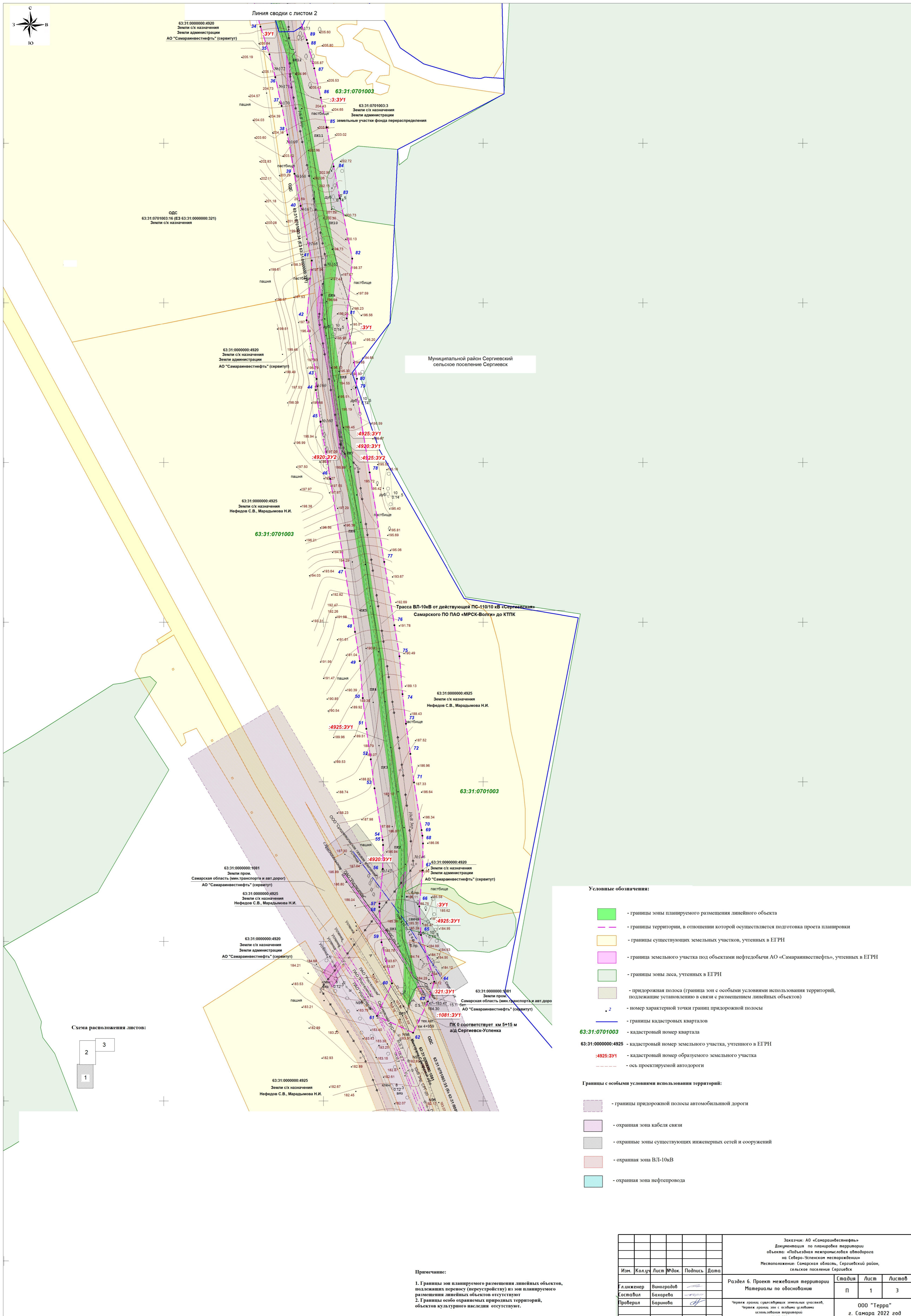
Примечание:

1. Границы зон планируемого размещения линейных объектов, подлежащих переносу (переустройству) из зон планируемого размещения линейных объектов отсутствуют

Схема расположения листов:



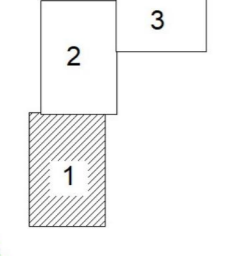
					Заказчик: АО «Самаринвестнефть» Документация по планировке территории объекта: «Подъездная межпромышленная автодорога на Северо-Успенском месторождении» Местоположение: Самарская область, Сергиевский район, сельское поселение Сергиевск					
Изм.	Кол.уч.	Лист	№ док.	Подпись	Дата	Раздел 5. Проект межевания территории Основная часть		Стадия	Лист	Листов
Гл.инженер	Виноградов							П	3	3
Составил	Бахарева									
Проверил	Баранова					Чертеж межевания территории М 1:2 000		ООО «Терра» г. Самара 2022 год		



Линия сводки с листом 2

Муниципальный район Сергиевский
сельское поселение Сергиевск

Схема расположения листов:



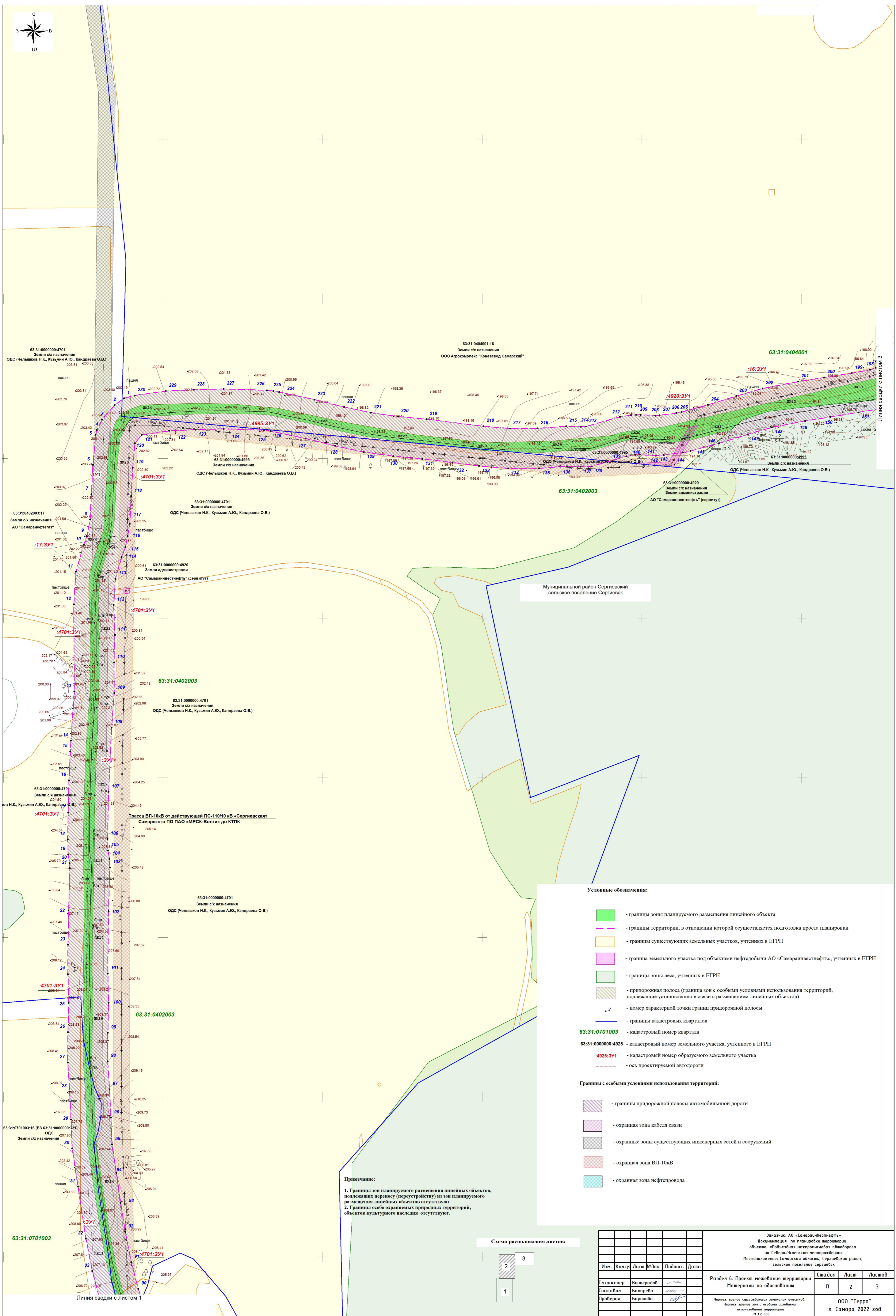
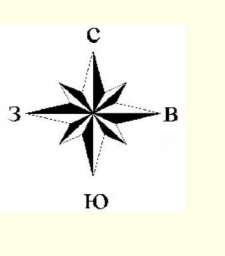
Условные обозначения:

- границы зоны планируемого размещения линейного объекта
 - границы территории, в отношении которой осуществляется подготовка проекта планировки
 - границы существующих земельных участков, учтенных в ЕГРН
 - граница земельного участка под объектами нефтедобычи АО «Самаринвестнефть», учтенных в ЕГРН
 - границы зоны леса, учтенных в ЕГРН
 - придорожная полоса (граница зон с особыми условиями использования территорий, подлежащие установлению в связи с размещением линейных объектов)
 - номер характерной точки границ придорожной полосы
 - границы кадастровых кварталов
 - 63:31:0701003 - кадастровый номер квартала
 - 63:31:0000000:4925 - кадастровый номер земельного участка, учтенного в ЕГРН
 - :4925:ЗУ1 - кадастровый номер образуемого земельного участка
 - ось проектируемой автодороги
- Границы с особыми условиями использования территорий:**
- границы придорожной полосы автомобильной дороги
 - охранный зона кабеля связи
 - охранные зоны существующих инженерных сетей и сооружений
 - охранный зона ВЛ-10кВ
 - охранный зона нефтепровода

Примечание:

1. Границы зон планируемого размещения линейных объектов, подлежащих переносу (перестроению) из зон планируемого размещения линейных объектов отсутствуют.
2. Границы особо охраняемых природных территорий, объектов культурного наследия отсутствуют.

Заказчик: АО «Самаринвестнефть» Документация по планировке территории объекта: «Подъездная межпроектная автодорога на Сибиряк-Испитский несоразделенный Местоположение: Самарская область, Сергиевский район, сельское поселение Сергиевск					
Изм.	Кол.ч	Лист	№ док.	Подпись	Дата
Инженер	Виноградов				
Составил	Бахарова				
Проверил	Баршова				
Раздел 6. Проект межевания территории Материалы по обновлению					Стадия Лист Листов
Через границы существующих земельных участков, пересекая границы зон с особыми условиями использования территории М 1:2 000					000 "Терра" г. Самара 2022 год



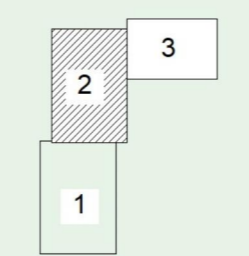
Муниципальный район Сергиевский
сельское поселение Сергиевск

Условные обозначения:

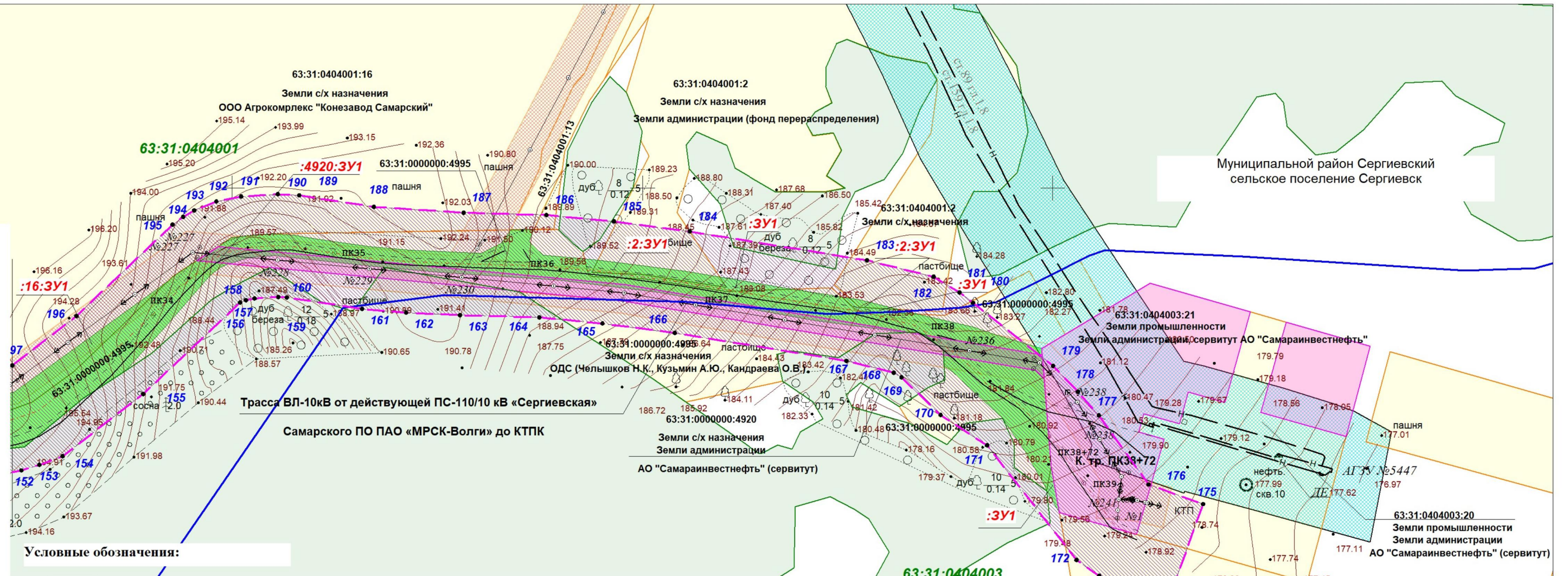
- границы зоны планируемого размещения линейного объекта
 - границы территории, в отношении которой осуществляется подготовка проекта планировки
 - границы существующих земельных участков, учтенных в ЕГРН
 - граница земельного участка под объектами нефтедобычи АО «Самаринвестнефть», учтенных в ЕГРН
 - границы зоны леса, учтенных в ЕГРН
 - придорожная полоса (граница зон с особыми условиями использования территорий, подлежащие установлению в связи с размещением линейных объектов)
 - номер характерной точки границ придорожной полосы
 - границы кадастровых кварталов
 - 63:31:0701003 - кадастровый номер квартала
 - 63:31:0000000:4925 - кадастровый номер земельного участка, учтенного в ЕГРН
 - :4925:ЗУ1 - кадастровый номер образуемого земельного участка
 - ось проектируемой автодороги
- Границы с особыми условиями использования территорий:**
- границы придорожной полосы автомобильной дороги
 - охранный зона кабеля связи
 - охранные зоны существующих инженерных сетей и сооружений
 - охранный зона ВЛ-10кВ
 - охранный зона нефтепровода

Примечание:
1. Границы зон планируемого размещения линейных объектов, подлежащих переносу (перестройке) из зон планируемого размещения линейных объектов отсутствуют.
2. Границы особо охраняемых природных территорий, объектов культурного наследия отсутствуют.

Схема расположения листов:



Заказчик: АО «Самаринвестнефть» Документация по планировке территории объекта: «Подъездная межрайонная автодорога на Северо-Успенском месторождении» Местоположение: Самарская область, Сергиевский район, сельское поселение Сергиевск				Лист	Листов
Изм.	Кол.ч.	Лист	№ док.	Подпись	Дата
Ген.инженер	Виноградов				
Костюбил	Бахарева				
Проверил	Баринева				
Раздел 6. Проект межевания территории Материалы по обоснованию				Стандия	Лист
				П	2
				000 "Терра" г. Самара 2022 год	
Через границы существующих земельных участков, Через границы зон с особыми условиями использования территории				№ 12/000	



Условные обозначения:

- границы зоны планируемого размещения линейного объекта
- границы территории, в отношении которой осуществляется подготовка проекта планировки
- границы существующих земельных участков, учтенных в ЕГРН
- граница земельного участка под объектами нефтедобычи АО «Самараинвестнефть», учтенных в ЕГРН
- границы зоны леса, учтенных в ЕГРН
- придорожная полоса (граница зон с особыми условиями использования территорий, подлежащие установлению в связи с размещением линейных объектов)
- 2 - номер характерной точки границ придорожной полосы
- границы кадастровых кварталов
- 63:31:0701003** - кадастровый номер квартала
- 63:31:0000000:4925** - кадастровый номер земельного участка, учтенного в ЕГРН
- :4925:3У1** - кадастровый номер образуемого земельного участка
- ось проектируемой автодороги

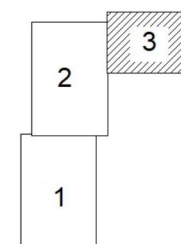
Границы с особыми условиями использования территорий:

- границы придорожной полосы автомобильной дороги
- охранный зона ВЛ-10кВ
- охранный зона нефтепровода

Примечание:

1. Границы зон планируемого размещения линейных объектов, подлежащих переносу (переустройству) из зон планируемого размещения линейных объектов отсутствуют
2. Границы особо охраняемых природных территорий, объектов культурного наследия отсутствуют.

Схема расположения листов:



Заказчик: АО «Самараинвестнефть» Документация по планировке территории объекта: «Подъездная межпромысловая автодорога на Северо-Успенском месторождении» Местоположение: Самарская область, Сергиевский район, сельское поселение Сергиевск					
Изм.	Кол.уч	Лист	№ док.	Подпись	Дата
Гл.инженер	Виноградов				
Составил	Бахарева				
Проверил	Барынова				
Раздел 6. Проект межевания территории Материалы по обоснованию					
Чертеж границ существующих земельных участков, Чертеж границ зон с особыми условиями использования территорий М 1:2 000					
			Стадия	Лист	Листов
			П	3	3
ООО «Терра» г. Самара 2022 год					